













## ZNAKI OSTRZEGAWCZE:

	Wygląd	Znaczenie	Objaśnienie
A-1		Niebezpieczny zakręt w prawo	Ostrzega o niebezpiecznym zakręcie w kierunku wskazanym na znaku.
A-2		Niebezpieczny zakręt w lewo	Ostrzega o niebezpiecznym zakręcie w kierunku wskazanym na znaku.
A-3		Niebezpieczne zakręty, pierwszy w prawo	Ostrzega o dwóch niebezpiecznych zakrętach, z których pierwszy jest w kierunku wskazanym na znaku, a drugi może być zarówno w lewo, jak i w prawo. Może występować z tabliczką T-4 lub T-5.
A-4		Niebezpieczne zakręty, pierwszy w lewo	Ostrzega o dwóch niebezpiecznych zakrętach, z których pierwszy jest w kierunku wskazanym na znaku, a drugi może być zarówno w lewo, jak i w prawo. Może występować z tabliczką T-4 lub T-5.
A-5		Skrzyżowanie dróg	Ostrzega o skrzyżowaniu dróg, na którym pierwszeństwo przejazdu nie jest określone znakami.
A-6a		Skrzyżowanie z drogą podporządkowaną występującą po obu stronach	Ostrzega o skrzyżowaniu z drogą podporządkowaną, występującą po obu stronach. Umieszczona pod znakiem tabliczka T-6b wskazuje układ dróg na skrzyżowaniu. Gruba linia na znakach i tabliczkach oznacza drogę z pierwszeństwem.
A-6b		Skrzyżowanie z drogą podporządkowaną występującą po prawej stronie	Ostrzega o skrzyżowaniu z drogą podporządkowaną, występującą po stronie prawej. Umieszczona pod znakiem tabliczka T-6b wskazuje układ dróg na skrzyżowaniu. Gruba linia na znakach i tabliczkach oznacza drogę z pierwszeństwem.
A-6c		Skrzyżowanie z drogą podporządkowaną występującą po lewej stronie	Ostrzega o skrzyżowaniu z drogą podporządkowaną, występującą po stronie lewej. Umieszczona pod znakiem tabliczka T-6b wskazuje układ dróg na skrzyżowaniu. Gruba linia na znakach i tabliczkach oznacza drogę z pierwszeństwem.
A-6d		Włot jednokierunkowej z prawej strony	Ostrzega o skrzyżowaniu z jednokierunkową drogą podporządkowaną, której wlot występuje po stronie prawej. Gruba linia na znakach oznacza drogę z pierwszeństwem.

A-6e		Włot jednokierunkowej drogi z lewej strony	Ostrzega o skrzyżowaniu z jednokierunkową drogą podporządkowaną, której wlot występuje po stronie lewej. Gruba linia na znakach oznacza drogę z pierwszeństwem.
A-7		Ustąp pierwszeństwa	Ostrzega o skrzyżowaniu z drogą z pierwszeństwem. Znak A-7 znajdujący się w obrębie skrzyżowania dotyczy tylko najbliższej jezdni, przed którą został umieszczony. Przepis stosuje się odpowiednio do znaku A-7 umieszczonego przed torowiskiem pojazdów szynowych lub w innych miejscach przecinania się kierunków ruchu. Umieszczona pod znakiem A-7 tabliczka T-6c lub T-6d wskazuje rzeczywisty przebieg drogi z pierwszeństwem przez skrzyżowanie. Gruba linia na tabliczkach oznacza drogę z pierwszeństwem.
A-8		Skrzyżowanie o ruchu okrężnym	Ostrzega o skrzyżowaniu, na którym ruch odbywa się dookoła wyspy lub placu w kierunku wskazanym na znaku.
A-9		Przejazd kolejowy z zaporami	Ostrzega o przejeździe kolejowym wyposażonym w zaporę lub półzaporę. Umieszczona pod znakiem A-9 tabliczka T-7 wskazuje układ torów i drogi na przejeździe.
A-10		Przejazd kolejowy bez zapór	Ostrzega o przejeździe kolejowym niewyposażonym ani w zaporę, ani w półzaporę. Umieszczona pod znakiem A-10 tabliczka T-7 wskazuje układ torów i drogi na przejeździe.
A-11		Nierówna droga	Ostrzega o poprzecznej nierówności jezdni
A-11a		Próg zwalniający	Ostrzega o wypukłości na jezdni zastosowanej w celu spowolnienia ruchu pojazdów
A-12a		Zwężenie jezdni dwustronne	Ostrzega o występującym po obu stronach jezdni zwężeniu, które może powodować utrudnienia ruchu
A-12b		Zwężenie jezdni prawostronne	Ostrzega o występującym po prawej stronie jezdni zwężeniu, które może powodować utrudnienia ruchu

A-12c		Zwężenie jezdni lewostronne -	Ostrzega o występującym po lewej stronie jezdni zwężeniu, które może powodować utrudnienia ruchu
A-13		Ruchomy most	Ostrzega o wjeździe na most zwodzony lub obrotowy
A-14		Roboty drogowe	Ostrzega o prowadzonych na drodze robotach; umieszczona pod znakiem tabliczka T-19 wskazuje na malowanie znaków poziomych
A-15		Śliska jezdnia	Ostrzega o możliwości poślizgu pojazdu spowodowanego w szczególności zmianą nawierzchni jezdni, stałym lub okresowym jej zawilgoceniem itd.
A-16		Przeście dla pieszych	Ostrzega o przejściu dla pieszych
A-17		Dzieci	Ostrzega o miejscu na drodze szczególnie uczęszczanym przez dzieci lub o bliskości takiego miejsca.
A-18a		Zwierzęta gospodarskie	Ostrzega o możliwości napotkania na drodze zwierząt gospodarskich
A-18b		Zwierzęta dzikie	Ostrzega o możliwości napotkania na drodze zwierząt dzikich
A-19		Boczny wiatr	Ostrzega o miejscu, w którym mogą występować silne boczne podmuchy wiatru.
A-20		Odcinek jezdni o ruchu dwukierunkowym	Ostrzega jadących jezdnią jednokierunkową o miejscu, w którym rozpoczyna się ruch dwukierunkowy

A-21		Tramwaj	Ostrzega o przejeździe przez tory tramwajowe. Umieszczona pod znakiem tabliczka T-7 wskazuje układ torów i drogi na tym przejeździe
A-22		Niebezpieczny zjazd	Ostrzega o znacznym spadku podłużnym drogi. Umieszczona pod znakiem tabliczka T-9 wskazuje rzeczywistą wielkość spadku, np. wartość 8% oznacza, że droga na długości 100m opada o 8 m.
A-23		Stromy podjazd	Ostrzega o znacznym wzniesieniu drogi. Umieszczona pod znakiem tabliczka T-9 wskazuje rzeczywistą wielkość wzniesienia, np. wartość 8% oznacza, że droga na długości 100m wznosi się o 8 m.
A-24		Rowerzyści	Ostrzega o miejscu, w którym rowerzyści wjeżdżają z drogi dla rowerów na jezdnię lub przez nią przejeżdżają.
A-25		Spadające skalne odłamki	Ostrzega o możliwości spadania na drogę lub zalegania na niej odłamków skalnych o znacznej wielkości.
A-26		Lotnisko	Ostrzega o możliwości nagłego pojawienia się nisko przelatującego samolotu lub śmigłowca
A-27		Nabrzeże rzeki lub brzeg	Ostrzega o odcinku drogi prowadzącym bezpośrednio do nabrzeża lub wzdłuż brzegu rzeki lub innego zbiornika wodnego
A-28		Sypki żwir	Ostrzega o odcinku drogi pokrytej żwirem (grysem), który może być wyrzucany spod kół jadących pojazdów
A-29		Sygnaly świetlne	Ostrzega o miejscu, w którym ruch jest kierowany za pomocą sygnalizacji świetlnej
A-30		Inne niebezpieczeństwo	Ostrzega o niebezpieczeństwie innego rodzaju niż określone pozostałymi znakami ostrzegawczymi. Umieszczona pod znakiem A-30 tabliczka wskazuje rodzaj niebezpieczeństwa za pomocą symbolu lub napisu: <ul style="list-style-type: none"> <li>T-8 - miejsce, w którym ruch pojazdów został skierowany na tory tramwajowe,</li> </ul>

			<ul style="list-style-type: none"> <li>• T-10 - przecięcie drogi z boczną koleją lub torem o podobnym charakterze; w miejscu tak oznakowanym ruch na drodze jest wstrzymywany przez pracownika kolei podczas przejeżdżania (przetaczania) pociągu,</li> <li>• T-11&gt; - przeprawę promową,</li> <li>• T-12 - podłużny uskok nawierzchni,</li> <li>• T-13 - odcinek drogi, na którym występują deformacje nawierzchni w postaci kolein,</li> <li>• T-14 - miejsce częstych wypadków o charakterze wskazanym na tabliczce,</li> <li>• T-15 - miejsce częstych wypadków spowodowanych śliską nawierzchnią jezdni ze względu na opady deszczu,</li> <li>• T-16 - miejsce wyjazdu pojazdów uprzywilejowanych wskazanych na tabliczce (T-16 może być powtórzona bez znaku A-30 bezpośrednio przed miejscem wjazdu na drogę pojazdów uprzywilejowanych),</li> <li>• T-17 - granicę państwa,</li> <li>• T-18 - nieoczekiwaną zmianę kierunku ruchu o przebiegu wskazanym na tabliczce.</li> </ul>
A-31		Niebezpieczne pobocze	Ostrzega o niebezpiecznym poboczu (miękkim lub obniżonym); znak z odwróconym symbolem ostrzega o niebezpiecznym poboczu występującym po lewej stronie drogi
A-32		Oszronienie jezdni	Ostrzega o mogącym występować na drodze oszronieniu jezdni lub gołoledzi
A-33		Zator drogowy	Ostrzega o częstym występowaniu zablokowania ruchu pojazdów.
A-34		Wypadek drogowy	Ostrzega o miejscu, w którym na skutek wypadku drogowego nastąpiło zablokowanie drogi lub znaczne utrudnienie ruchu pojazdów.

Znaki ostrzegawcze uprzedzają o miejscach na drodze, w których występuje lub może wystąpić niebezpieczeństwo, oraz zobowiązują uczestników ruchu do zachowania szczególnej ostrożności.

Odległość znaku ostrzegawczego od miejsca niebezpiecznego wynosi od 150 do 300 metrów na drogach, na których dopuszczalna prędkość przekracza 60 km/h, oraz do 100 metrów na pozostałych drogach. Jedynym wyjątkiem jest znak A-7 "Ustąp pierwszeństwa przejazdu", który umieszcza się w odległości do 50 metrów od skrzyżowania na drogach, na których dopuszczalna prędkość pojazdów przekracza 60 km/h, oraz do 25 metrów od skrzyżowania na pozostałych drogach.

Umieszczona pod znakiem ostrzegawczym tabliczka T-1 wskazuje odległość znaku od miejsca niebezpiecznego. Umieszczona pod znakiem ostrzegawczym tabliczka T-2 wskazuje długość odcinka drogi, na którym powtarza się lub występuje niebezpieczeństwo, jeżeli długość odcinka przekracza 500m. Umieszczona pod znakiem ostrzegawczym tabliczka T-3 oznacza koniec takiego odcinka.

Znaki ostrzegawcze w postaci znaków świetlnych, na których symbole barwy białej znajdują się na czarnym tle, mają takie samo znaczenie, jak znaki w postaci żółtych tarcz z czarnymi symbolami. Przepis ten stosuje się odpowiednio do symboli i napisów na tabliczkach pod znakami