




































ZNAKI INFORMACYJNE:








Symbol	Wygląd	Znaczenie	Objaśnienie
D-1		Droga z pierwszeństwem	Oznacza początek lub kontynuację drogi z pierwszeństwem. Umieszczona pod znakiem D-1 tabliczka T-6a albo T-6b wskazuje odpowiednio rzeczywisty przebieg drogi z pierwszeństwem przez skrzyżowanie lub układ dróg podporządkowanych (gruba linia na tabliczkach oznacza drogę z pierwszeństwem).
D-2		Koniec drogi z pierwszeństwem	Oznacza koniec drogi z pierwszeństwem.
D-3		Droga jednokierunkowa	Oznacza początek lub kontynuację drogi lub jezdni, na której ruch odbywa się w jednym kierunku. Umieszczona pod znakiem tabliczka T-22 wskazuje, że ruch rowerów jednośladowych na wyznaczonym na jezdni pasie ruchu przeznaczonym dla tych pojazdów odbywa się w kierunku przeciwnym do wskazanego na znaku.
D-4a		Droga bez przejazdu	Oznacza początek drogi bez przejazdu.
D-4b		Wjazd na drogę bez przejazdu	Oznacza, że droga za skrzyżowaniem po stronie wskazanej na znaku jest drogą bez przejazdu.
D-5		Pierwszeństwo na zwężonym odcinku jezdni	Oznacza, że kierujący przejeżdżają lub przechodzą przed kierującymi zbliżającymi się z kierunku przeciwnego.
D-6		Przejście dla pieszych	Oznacza miejsce przeznaczone do przechodzenia pieszych w poprzek drogi. Kierujący pojazdem zbliżający się do miejsca oznaczonego znakiem jest obowiązany zmniejszyć prędkość tak, aby nie narazić na niebezpieczeństwo pieszych znajdujących się w tych miejscach lub na nie wchodzących. Umieszczona pod znakiem tabliczka T-27 wskazuje, że przejście dla pieszych jest szczególnie uczęszczane przez dzieci.
D-6a		Przejazd dla rowerów	Oznacza miejsce przeznaczone do przejeżdżania rowerzystów w poprzek drogi. Kierujący pojazdem zbliżający się do miejsca oznaczonego znakiem jest obowiązany zmniejszyć prędkość tak, aby nie narazić na niebezpieczeństwo rowerzystów znajdujących się w tych miejscach lub na nie wjeżdżających.









D-6b		Przejście dla pieszych i przejazd dla rowerzystów	Oznacza miejsce przeznaczone do przechodzenia pieszych i przejeżdżania rowerzystów w poprzek drogi. Kierujący pojazdem zbliżający się do miejsca oznaczonego znakiem jest obowiązany zmniejszyć prędkość tak, aby nie narazić na niebezpieczeństwo pieszych znajdujących się w tych miejscach lub na nie wchodzących oraz rowerzystów znajdujących się w tych miejscach lub na nie wjeżdżających. Umieszczona pod znakiem tabliczka T-27 wskazuje, że przejście dla pieszych jest szczególnie uczęszczane przez dzieci.
D-7		Droga ekspresowa	Oznacza początek lub kontynuację drogi ekspresowej. Umieszczona pod znakiem tabliczka T-1a wskazuje odległość do początku drogi. Umieszczona pod znakiem tabliczka T-28 wskazuje, że za przejazd pobierane są opłaty.
D-8		Koniec drogi ekspresowej	Oznacza koniec drogi ekspresowej. Umieszczona pod znakiem tabliczka T-1a wskazuje odległość do końca drogi.
D-9		Autostrada	Oznacza początek lub kontynuację autostrady. Umieszczona pod znakiem tabliczka T-1a wskazuje odległość do początku autostrady. Umieszczona pod znakiem tabliczka T-28 wskazuje, że za przejazd pobierane są opłaty.
D-		Koniec autostrady	Oznacza koniec autostrady. Umieszczona pod znakiem tabliczka T-1a wskazuje odległość do końca autostrady.
D-11		Początek pasa ruchu dla autobusów	Oznacza początek pasa ruchu przeznaczonego tylko dla autobusów lub trolejbusów oraz innych pojazdów wykonujących odpłatny przewóz osób na regularnych liniach. Umieszczony na znaku napis TAXI oznacza, że na pasie oznaczonym tym znakiem jest dopuszczony także ruch taksówek.
D-12		Pas ruchu dla autobusów	Oznacza kontynuację pasa ruchu przeznaczonego tylko dla autobusów lub trolejbusów oraz innych pojazdów wykonujących odpłatny przewóz osób na regularnych liniach. Umieszczony na znaku napis TAXI oznacza, że na pasie oznaczonym tym znakiem jest dopuszczony także ruch taksówek.

D-13		Początek pasa ruchu powolnego	Oznacza początek pasa ruchu, z którego są obowiązani korzystać kierujący pojazdami nieosiągającymi na wzniesieniu minimalnej prędkości określonej na znaku liczbą kilometrów na godzinę. Umieszczona pod znakiem tabliczka T-1a wskazuje odległość do początku pasa ruchu.
D-13a		Początek pasa ruchu	Oznacza początek pasa ruchu po stronie wskazanej na znaku. Umieszczona pod znakiem tabliczka T-1a wskazuje odległość do początku lub końca pasa ruchu.
D-14		Koniec pasa ruchu	Oznacza koniec skrajnego pasa ruchu, znajdującego się po stronie wskazanej na znaku. Znak D-14 umieszczony przy pasie ruchu powolnego oznacza koniec tego pasa ruchu. Umieszczona pod znakiem tabliczka T-1a wskazuje odległość do początku lub końca pasa ruchu.
D-15		Przystanek autobusowy	Oznacza miejsce zatrzymywania się wskazanych na znaku pojazdów wykonujących odpłatny przewóz osób na regularnych liniach. Oznacza ponadto miejsce do zatrzymywania się innych niż autobus pojazdów samochodowych wykonujących odpłatny przewóz osób na regularnych liniach i pojazdów przeznaczonych do przewozu dzieci do szkół i przedszkoli.
D-16		Przystanek trolejbusowy	Oznacza miejsce zatrzymywania się wskazanych na znaku pojazdów wykonujących odpłatny przewóz osób na regularnych liniach.
D-17		Przystanek tramwajowy	Oznacza miejsce zatrzymywania się wskazanych na znaku pojazdów wykonujących odpłatny przewóz osób na regularnych liniach.
D-18		Parking	Oznacza miejsce przeznaczone na postój pojazdów (zespołów pojazdów), z wyjątkiem przyczep kempingowych; umieszczona pod znakiem tabliczka T-23e oznacza, że na parkingu jest dopuszczony także postój przyczep kempingowych. Umieszczona pod znakiem D-18 tabliczka T-30 wskazuje sposób ustawienia pojazdu względem krawędzi jezdni (oznaczonej na tabliczce barwą szarą) oraz że miejsce jest przeznaczone dla pojazdów samochodowych o dopuszczalnej masie całkowitej nieprzekraczającej 2,5 t. Umieszczona pod znakiem D-18 tabliczka T-3a wskazuje koniec miejsca przeznaczonego na postój. Umieszczona pod znakiem tabliczka T-29 informuje o miejscu przeznaczonym dla pojazdu samochodowego uprawnionej osoby niepełnosprawnej o obniżonej sprawności ruchowej oraz

D-18a		Parking - zastrzeżone	miejsce Oznacza miejsce przeznaczone na postój pojazdu uprawnionej osoby. Znak może być umieszczony w innym miejscu niż po prawej stronie jezdni.
D-18b		Parking zadaszony	Oznacza miejsce przeznaczone na postój pojazdów znajdujące się w budynku lub pod wiatą. Umieszczona pod znakiem tabliczka T-29 informuje o miejscu przeznaczonym dla pojazdu samochodowego uprawnionej osoby niepełnosprawnej o obniżonej sprawności ruchowej oraz dla kierującego pojazdem przewożącym taką osobę. Znak może być umieszczony w innym miejscu niż po prawej stronie jezdni.
D-19		Postój taksówek	Oznacza miejsce przeznaczony na postój taksówek osobowych, z wyjątkiem taksówek zajętych. Umieszczony dodatkowo na znaku napis "Bagażowe" wskazuje, że znak ten dotyczy taksówek bagażowych. Jeśli na postoju taksówek nie umieszczono znaku D-20, to kończy się on w odległości nie większej niż 20m za znakiem D-19.
D-20		Koniec postoju taksówek	Oznacza miejsce, w którym kończy się postój taksówek. Umieszczony dodatkowo na znaku napis "Bagażowe" wskazuje, że znak ten dotyczy taksówek bagażowych.
D-21		Szpital	Informuje o wskazanym na znaku obiekcie znajdującym się przy drodze. Znak może być umieszczony w innym miejscu niż po prawej stronie jezdni.
D-21a		Policja	Informuje o wskazanym na znaku obiekcie znajdującym się przy drodze. Znak może być umieszczony w innym miejscu niż po prawej stronie jezdni.
D-22		Punkt opartunkowy	Informuje o wskazanym na znaku obiekcie znajdującym się przy drodze. Znak może być umieszczony w innym miejscu niż po prawej stronie jezdni.
D-23		Stacja paliwowa	Informuje o wskazanym na znaku obiekcie znajdującym się przy drodze. Umieszczony w dolnej części znaku napis LPG GAZ informuje, że stacja prowadzi także sprzedaż gazu do napędu pojazdów. Znak może być umieszczony w innym miejscu niż po prawej stronie jezdni.

D-23a		Stacja paliwowa tylko z gazem do napędu pojazdów	Informuje o wskazanym na znaku obiekcie znajdującym się przy drodze. Znak może być umieszczony w innym miejscu niż po prawej stronie jezdni.
D-24		Telefon	Informuje o wskazanym na znaku obiekcie znajdującym się przy drodze. Znak może być umieszczony w innym miejscu niż po prawej stronie jezdni.
D-25		Poczta	Informuje o wskazanym na znaku obiekcie znajdującym się przy drodze. Umieszczony na znaku symbol słuchawki telefonicznej informuje, że na poczcie znajduje się ogólnodostępny telefon. Znak może być umieszczony w innym miejscu niż po prawej stronie jezdni.
D-26		Stacja technicznej obsługi	Informuje o wskazanym na znaku obiekcie znajdującym się przy drodze. Znak może być umieszczony w innym miejscu niż po prawej stronie jezdni.
D-26a		Wulkanizacja	Informuje o wskazanym na znaku obiekcie znajdującym się przy drodze. Znak może być umieszczony w innym miejscu niż po prawej stronie jezdni.
D-26b		Myjnia	Informuje o wskazanym na znaku obiekcie znajdującym się przy drodze. Znak może być umieszczony w innym miejscu niż po prawej stronie jezdni.
D-26c		Toaleta publiczna	Informuje o wskazanym na znaku obiekcie znajdującym się przy drodze. Umieszczony w dolnej części znaku napis BUS informuje o możliwości opróżniania toalet zainstalowanych w pojazdach. Znak może być umieszczony w innym miejscu niż po prawej stronie jezdni.

D-26d		Natrysk	Informuje o wskazanym na znaku obiekcie znajdującym się przy drodze. Znak może być umieszczony w innym miejscu niż po prawej stronie jezdni.
D-27		Bufet lub kawiarnia	Informuje o wskazanym na znaku obiekcie znajdującym się przy drodze. Znak może być umieszczony w innym miejscu niż po prawej stronie jezdni.
D-28		Restauracja	Informuje o wskazanym na znaku obiekcie znajdującym się przy drodze. Znak może być umieszczony w innym miejscu niż po prawej stronie jezdni.
D-29		Hotel (motel)	Informuje o wskazanym na znaku obiekcie znajdującym się przy drodze. Znak może być umieszczony w innym miejscu niż po prawej stronie jezdni.
D-30		Obozowisko (camping)	Informuje o wskazanym na znaku obiekcie znajdującym się przy drodze. Znak może być umieszczony w innym miejscu niż po prawej stronie jezdni.
D-31		Obozowisko (camping) wyposażone w podłączenia elektryczne dla przyczep kempingowych	Informuje o wskazanym na znaku obiekcie znajdującym się przy drodze. Znak może być umieszczony w innym miejscu niż po prawej stronie jezdni.
D-32		Pole biwakowe	Informuje o wskazanym na znaku obiekcie znajdującym się przy drodze. Znak może być umieszczony w innym miejscu niż po prawej stronie jezdni.

D-33		Schronisko młodzieżowe	Informuje o wskazanym na znaku obiekcie znajdującym się przy drodze. Znak może być umieszczony w innym miejscu niż po prawej stronie jezdni.
D-34		Punkt turystycznej informacji	Informuje o wskazanym na znaku obiekcie znajdującym się przy drodze. Znak może być umieszczony w innym miejscu niż po prawej stronie jezdni.
D-34a		Informacja radiowa o ruchu drogowym	Informuje o stacjach radiowych podających informacje o warunkach ruchu drogowego.
D-35		Przejście podziemne dla pieszych	Informuje o możliwości przechodzenia pieszych pod jezdnią lub nad jezdnią w sposób wskazany na znaku.
D-35a		Schody ruchome w dół	Informuje o możliwości przechodzenia pieszych pod jezdnią lub nad jezdnią w sposób wskazany na znaku.
D-36		Przejście nadziemne dla pieszych	Informuje o możliwości przechodzenia pieszych pod jezdnią lub nad jezdnią w sposób wskazany na znaku.
D-36a		Schody ruchome w górę	Informuje o możliwości przechodzenia pieszych pod jezdnią lub nad jezdnią w sposób wskazany na znaku.
D-37		Tunel	Oznacza wjazd do tunelu. Nakazuje włączenie w pojeździe przednich świateł mijania.

D-38		Konec tunelu	Oznacza wyjazd z tunelu.
D-39			Informuje o dopuszczalnych prędkościach obowiązujących na terytorium Rzeczypospolitej Polskiej. Na przejściu granicznym mogą być także umieszczone tablice z napisami lub symbolami, podające informacje o obowiązujących na terytorium Rzeczypospolitej Polskiej przepisach ruchu drogowego.
D-40		Strefa zamieszkania	Oznacza wjazd do strefy zamieszkania. Znak może być umieszczony w innym miejscu niż po prawej stronie jezdni. Informuje ponadto, że umieszczone w tej strefie urządzenia wymuszające powolną jazdę (progi zwalniające) mogą nie być oznakowane znakami ostrzegawczymi.
D-41		Konec strefy zamieszkania	Oznacza wyjazd ze strefy zamieszkania. Znak może być umieszczony w innym miejscu niż po prawej stronie jezdni.
D-42		Obszar zabudowany	Oznacza wjazd na obszar zabudowany. <i>Do dnia 31 grudnia 2005 roku tablica z białym tłem oraz czarnym obrzeżem i napisem określającym nazwę miejscowości miała takie samo znaczenie, jak znak D-42. Obecnie tablica taka nie ma żadnej wykładni prawnej.</i>
D-43		Konec obszaru zabudowanego	Oznacza wyjazd z obszaru zabudowanego. <i>Do dnia 31 grudnia 2005 roku tablica z białym tłem oraz czarnym obrzeżem i napisem określającym nazwę miejscowości, przekreślona czerwoną linią, miała takie samo znaczenie, jak znak D-43. Obecnie tablica taka nie ma żadnej wykładni prawnej.</i>
D-44		Strefa parkowania	Oznacza wjazd do strefy, w której za postój pojazdu jest pobierana opłata. W strefie tej zabroniony jest postój pojazdu bez wniesienia opłaty, z wyjątkiem postoju pojazdów osób lub jednostek, dla których ustalona została zerowa stawka opłaty, oraz postoju pojazdów komunikacji publicznej na wyznaczonych dla nich miejscach.

D-45		Koniec parkowania	strefy	Oznacza wyjazd ze strefy parkowania.
D-46		Droga wewnętrzna		Oznacza początek ogólnodostępnej drogi niepublicznej; napis umieszczony na znaku wskazuje zarządcę tej drogi. Znak może być umieszczony w innym miejscu niż po prawej stronie jezdni.
D-47		Koniec wewnętrznej	drogi	Oznacza wyjazd z drogi wewnętrznej na drogę publiczną. Znak może być umieszczony w innym miejscu niż po prawej stronie jezdni.
D-48		Zmiana pierwszeństwa		Uprzedza o mającej nastąpić lub niedawno wprowadzonej zmianie obowiązujących dotychczas zasad pierwszeństwa na najbliższym skrzyżowaniu; umieszczony pod znakiem napis określa datę wprowadzenia nowej zasady pierwszeństwa pokazanej znakiem A-5 lub A-7.
D-49		Pobór opłat		Uprzedza o miejscu, w którym są pobierane opłaty za przejazd.